

Sieben Grundformen der Landschaft

IDEE: MARIA UND MARIO MONTESSORI, AUSARBEITUNG: KÜCHLER, FREIBURG, ÜBERARBEITUNG: A. DAUTEL,
W. DAUTEL, T. HELMLE, P. WÖBCKE-HELMLE, M. WURSTER (90ER-JAHRE)

Beschriftungen:

*Sieben Grundformen
der Landschaft*

*Sieben Grundformen
der Landschaft*

*Sieben Grundformen
der Landschaft*

*Sieben Grundformen
der Landschaft*

Textkarten:

*Viele Berge, die zusammenstehen,
nennt man*
Gebirge.

*Eine Erhebung, die niedrig ist
und nach allen Seiten sanft abfällt,
nennt man*
Hügel.

*Eine Landschaft ohne Hügel und Berge
nennt man*
Ebene.

*Eine Landschaft mit vielen Hügeln
nennt man*
Hügellandschaft.

*Tieferes Gelände, das von einem Fluss, einem Gletscher oder Geröll gegraben wurde,
nennt man*

Tal.

*Ein enges Tal
mit steil abfallenden Wänden
nennt man*

Schlucht.

*Eine hohe Erhebung aus Fels
nennt man*

Berg.

Oft ist der Fels bedeckt.

Namenkarten:

Berg

Gebirge

Hügel

Hügellandschaft

Ebene

Tal

Schlucht

Rätselkarten:

*Eine hohe Erhebung
aus Fels nennt man ...*

*Oft ist der Fels
nicht zu sehen.*



*Viele Berge,
die zusammenstehen,
nennt man ...*



*Eine Erhebung,
die niedrig ist und nach
allen Seiten sanft abfällt,
nennt man ...*




*Eine Landschaft
mit vielen Hügeln
nennt man ...*



*Eine Landschaft
ohne Hügel und Berge
nennt man ...*





*Tieferes Gelände,
das von einem Fluss,
einem Gletscher oder
Geröll gegraben wurde,
nennt man ...*





*Ein enges Tal mit
steil abfallenden Wänden
nennt man ...*











Namen für die Rätselkarten:

<i>Berg</i>	<i>Gebirge</i>	<i>Hügel</i>
<i>Ebene</i>	<i>Tal</i>	<i>Schlucht</i>
<i>Hügel- landschaft</i>		

Beschriftungen für die Rückseiten (Fehlerkontrolle):

<i>Berg</i>	<i>Gebirge</i>	<i>Hügel</i>
<i>Ebene</i>	<i>Tal</i>	<i>Schlucht</i>
<i>Hügellandschaft</i>		

<i>Berg</i>	<i>Gebirge</i>	<i>Hügel</i>
<i>Ebene</i>	<i>Tal</i>	<i>Schlucht</i>
<i>Hügellandschaft</i>		